




















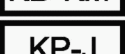


OZNACZENIA

OBOWIAZUJĄCE OZNACZENIA GRAFICZNE

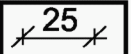







GRANICE I LINIE

	GRANICA OBSZARU OBJĘTEGO PLANEM
	LINIE ROZGRANICZAJĄCE TERENY O RÓŻNYM PRZEZNACZENIU LUB RÓŻNYCH ZASADACH ZAGOSPODAROWANIA
	OBOWIAZUJĄCE LINIE ZABUDOWY
	NIEPRZEKRACZALNE LINIE ZABUDOWY
	NIEPRZEKRACZALNE LINIE ZABUDOWY GARAŻU WIELOPOZIOMOWEGO I OBIEKTÓW USŁUGOWYCH









PRZEZNACZENIE TERENÓW

	ZABUDOWA MIESZKANIOWA WIELORODZINNA Z USŁUGAMI W PARTERACH
	ZABUDOWA MIESZKANIOWA WIELORODZINNA I/LUB ZAMIESZKANIA ZBIOROWEGO
	ZABUDOWA MIESZKANIOWA WIELORODZINNA Z USŁUGAMI W PARTERACH Z DOPUSZCZENIEM TYMCZASOWEJ LOKALIZACJI ISTNIEJĄCEJ PRZEPOMPOWNI ŚCIEKÓW
	USŁUGI Z DOPUSZCZENIEM ZABUDOWY MIESZKANIOWEJ WIELORODZINNEJ
	USŁUGI ADMINISTRACJI
	USŁUGI BIUROWO-HANDLOWE
	USŁUGI BIUROWO-HANDLOWE Z WYDZIELONYM PARKINGIEM
	USŁUGI
	USŁUGI SKŁADOWANIA I MAGAZYNOWANIA
	USŁUGI SPORTU I REKREACJI Z ZIELENIĄ URZĄDZONĄ
	ZIELEŃ IZOLACYJNA
	URZĄDZENIA KANALIZACJI ZBIOROWEJ Z DOPUSZCZENIEM TYMCZASOWEGO ZAGOSPODAROWANIA ZIELENIĄ IZOLACYJNĄ
	OBIEKTY I URZĄDZENIA TRANSPORTU KOLEJOWEGO
	OBIEKTY I URZĄDZENIA KOMUNIKACJI MIEJSKIEJ
	CIĄGI PIESZO - ROWEROWE
	TERENY ULIC PUBLICZNYCH: KDG - ULICA GŁÓWNA KDL - ULICA LOKALNA KDD - ULICA DOJAZDOWA
	ULICE WEWNĘTRZNE, NIEPUBLICZNE

POZOSTAŁE OZNACZENIA OBOWIAZUJĄCE

	ZWYMIAROWANE WZAJEMNE ODLEGŁOŚCI ELEMENTÓW ZAGOSPODAROWANIA
	PRZEBIEG ŚCIEŻEK ROWEROWYCH
	POSADZKA WYMAGAJĄCA ODRĘBNEGO OPRACOWANIA:
	PLACU PUBLICZNEGO
	CIĄGÓW PIESZYCH
	ZIELEŃ W TERENIE ZABUDOWY MIESZKANIOWEJ NA GRUNCIE RODZIMYM
	DAWNE WYROBISKO WYPEŁNIONE WODĄ Z MOŻLIWOŚCIĄ ZMIANY KSZTAŁTU I ROZMIARU
	ISTNIEJĄCE DRZEWA DO ZACHOWANIA
	NOWE NASADZENIA DRZEW

INFORMACYJNE I POSTULATYWNE OZNACZENIA GRAFICZNE

	GRANICE TERENU ZAMKNIĘTEGO
	LINIE ISTNIEJĄCYCH PODZIAŁÓW GEODEZYJNYCH TERENU
	NUMERY EWIDENCYJNE DZIAŁEK
	GEOMETRYCZNY UKŁAD JEZDNI
	PRZYSTANKI AUTOBUSOWEJ KOMUNIKACJI MIEJSKIEJ, PĘTLA AUTOBUSOWA
	GRANICA STREFY UCIAŹLIWOŚCI ISTNIEJĄCEJ PRZEPOMPOWNI ŚCIEKÓW "WŁOCHY"
	GRANICA STREFY, GDZIE MOŻE NASTĄPIĆ PRZEKROCZENIE DOPUSZCZALNYCH POZIOMÓW HAŁASU W ŚRODOWISKU
	ISTNIEJĄCE DRZEWA LIŚCIASTE I IGLASTE