





















Załącznik nr 1
do uchwały nr 337/XXXVI/2001
Rady Gminy Warszawa-Włochy
z dnia 29 listopada 2001r.

Legenda

z dnia 29 listopada 2001r.

-  Granica administracyjna ustalonej planu
-  Linia rozgraniczająca poręczniczo do wyznaczenia z granic sąsiednich
-  Linia rozgraniczająca siłowni na terenie A1
- A1/MU**
 -  Granice terenów i linii rozgraniczających objętych przedmiotem ustalonej planu
 -  Linia rozgraniczająca las poręczniczo, objętych planem ochrony lasu z lasami sąsiednimi
 -  Linia rozgraniczająca terenów poręczniczo, objętych planem ochrony lasu z terenami sąsiednimi - poręczniczo lub siłowniami - ustalonej ustalonej planu
 -  Linia rozgraniczająca terenów objętych planem ochrony lasu z terenami sąsiednimi - poręczniczo lub siłowniami - ustalonej ustalonej planu
-  Wyznaczonej linii zabudowy
-  Oznaczenie linii zabudowy i granic jej określonych
-  Oznaczenie linii zabudowy i granic jej określonych
-  Oznaczenie linii zabudowy i granic jej określonych
-  Oznaczenie linii zabudowy i granic jej określonych
-  Oznaczenie linii zabudowy i granic jej określonych
-  Oznaczenie linii zabudowy i granic jej określonych
-  Oznaczenie linii zabudowy i granic jej określonych
-  Oznaczenie linii zabudowy i granic jej określonych
-  Oznaczenie linii zabudowy i granic jej określonych
-  Oznaczenie linii zabudowy i granic jej określonych
-  Oznaczenie linii zabudowy i granic jej określonych
-  Oznaczenie linii zabudowy i granic jej określonych

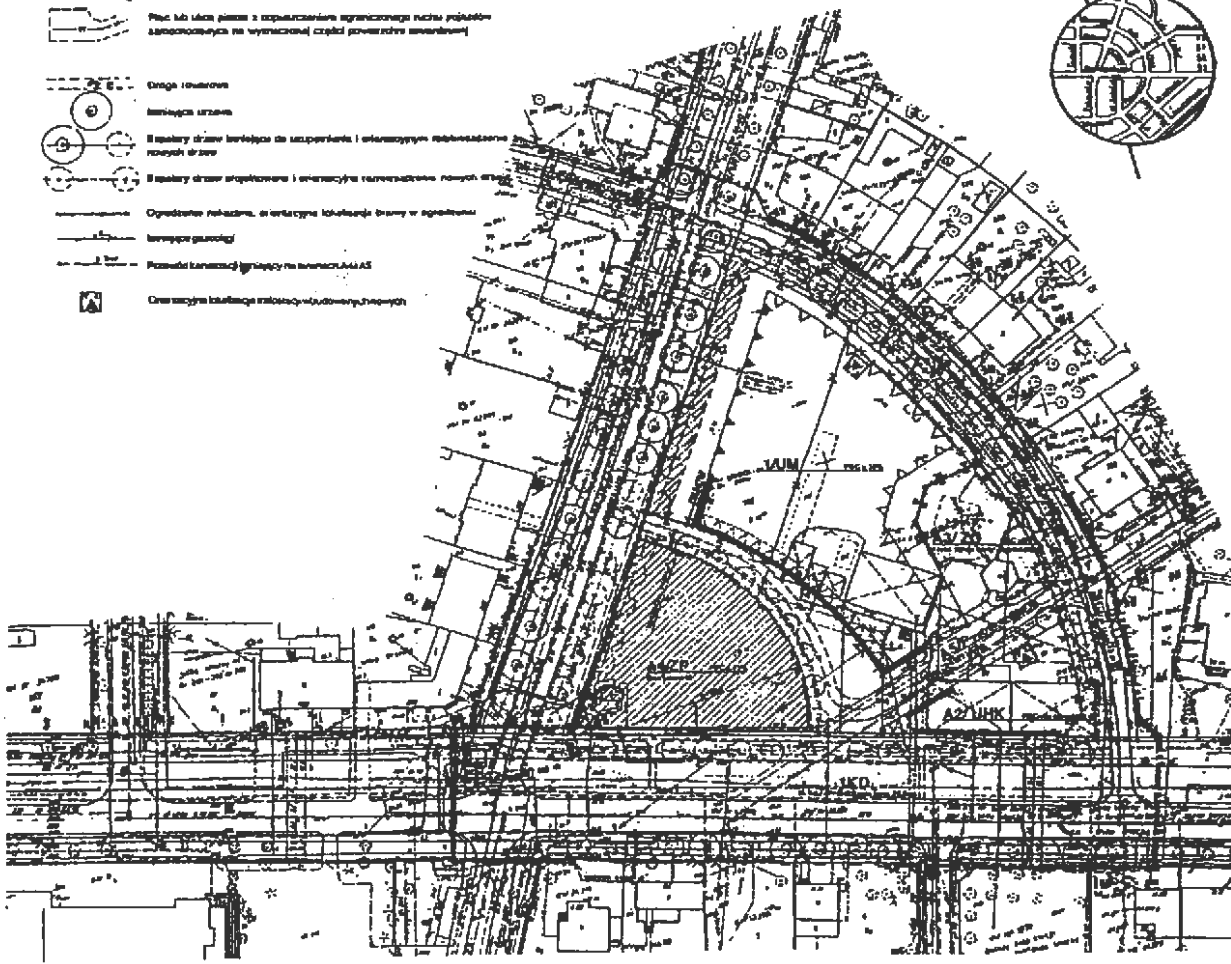
Warszawa-Włochy
Miejscowy Plan Zagospodarowania
Przestrzennego

terenu ograniczonego ulicami Łuczak, Ka. J. Chrościckiego i Rybnickiej

Rysunek Planu
Załącznik nr 1 do Uchwały Nr 337/XXXVI/2001 Rady Gminy
Warszawa-Włochy z dnia 29 listopada 2001r.

Oznaczenia stref funkcjonalnych

| | |
|------------|------------------------------------------------------------------------------------------|
| UM | Strefa przeznaczona do zabudowy mieszkaniowej i usługowej o wysokim standardzie zabudowy |
| UHK | Strefa przeznaczona do zabudowy usługowej i usługowej o wysokim standardzie zabudowy |
| ZO | Strefa przeznaczona do zabudowy mieszkaniowej i usługowej o wysokim standardzie zabudowy |
| ZP | Strefa przeznaczona do zabudowy mieszkaniowej i usługowej o wysokim standardzie zabudowy |
| P | Strefa przeznaczona do zabudowy mieszkaniowej i usługowej o wysokim standardzie zabudowy |
| KD | Strefa przeznaczona do zabudowy mieszkaniowej i usługowej o wysokim standardzie zabudowy |



Informacje techniczne, dane kontaktowe, adresy i nazwy firm wykonawców i inwestora. Zawiera również dane o projekcie i datę wydania dokumentu.