
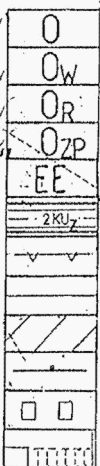


OBOWIAZUJĄCE USTALENIA PLANU

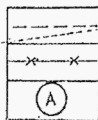


GRANICA OPRACOWANIA
LINIE ROZGRANICZAJĄCE TERENY O RÓŻNYM SPOSOBIE UŻYTKOWANIA
STREFA TERENÓW MIESZKANIOWO-USŁUGOWYCH W TYM:
PODSTREFA EKSPOZYCJI WIDOKOWEJ
PODSTREFA PRZEKSZTAŁCEN ZABUDOWY
STREFA TERENÓW USŁUG



STREFA OCHRONY SYSTEMU PRZYRODNICZEGO MIASTA W TYM:
WODY OTWARTE
TERENY ROLNE
ZIELEŃ URZĄDZONA
STACJE ELEKTROENERGETYCZNE
KATEGORIE ULIC
NIEPRZEKRACZALNE LINIE ZABUDOWY
LINIE PODZIAKU WEWNĘTRZNEGO - ISTNIEJĄCE
TERENY EKSPONOWANE W KRAJOBRAZIE MIASTA
STREFA UCIAŻLIWOŚCI OD TRAS KOMUNIKACYJNYCH
CIĄG SPACEROWY NADWODNY
PARKING OBSŁUGUJĄCY TERENY REKREACYJNE

OZNACZENIA GRAFICZNE UZUPEŁNIAJĄCE



LINIE PODZIAKU WEWNĘTRZNEGO - PROJEKTOWANE
POSTULOWANE DO LIKWIDACJI PODZIAKI WŁASNOŚCIOWE
REJON PRZYSTANKÓW AUTOBUSOWYCH



BUDYNKI MIESZKALNE I USŁUGOWE W DOBRYM I ŚREDNIM STANIE
TECHNICZNYM ISTNIEJĄCE / W REALIZACJI



DRZEWA O DUŻYCH WALORACH PRZYRODNICZO-KRAJOBRAZOWYCH
ISTNIEJĄCE / DO UZUPEŁNIENIA