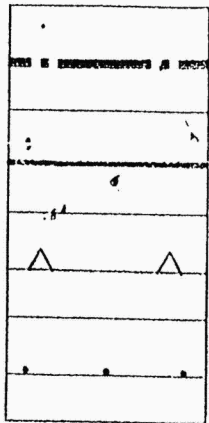


LEGENDA

OZNACZENIA GRAFICZNE BĘDĄCE OBOWIAZUJĄCYMI USTALENIAMI PLANU



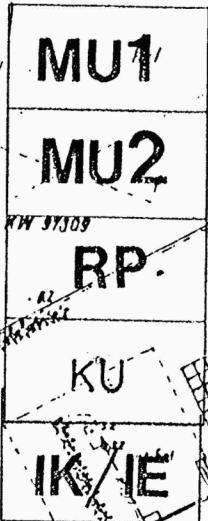
GRANICE OBSZARU OBJĘTEGO PLANEM

LINIE ROZGRANICZAJĄCE TERENY O RÓŻNYCH
FUNKCJACH I ZASADACH ZAGOSPODAROWANIA

NIEPRZEKRACZALNE LINIE ZABUDOWY

ZASIĘG STREF OCHRONNYCH

OZNACZENI TERENÓW BĘDĄCYCH PRZEDMIOTEM USTALEN PLANU



TERENY ZABUDOWY MIESZKANIOWEJ, SIEDLISKOWEJ
I USŁUGOWEJ


TERENY ZABUDOWY MIESZKANIOWEJ I USŁUGOWEJ

TERENY ROLNICZE

TERENY ULIC I DRÓG PUBLICZNYCH Z URZĄDZENIAMI
POMOCNICZYMI

TERENY URZĄDZEŃ INFRASTRUKTURY TECHNICZNEJ
(IK - KANALIZACJI; IE - ELEKTROENERGETYKI)

POZOSTAŁE OZNACZENIA



LINIE ROZGRANICZAJĄCE TRAS KOMUNIKACYJNYCH
UKŁADU KIERUNKOWEGO

PRZYKŁADOWE GRANICE PODZIAŁÓW NA DZIAŁKI
BUDOWLANE

NAPOWIETRZNA LINIA ELEKTROENERGETYCZNA 110 KV
(ISTNIEJĄCA)