








## LEGENDA:


### PODZIAŁ TERENU

-  granica terenu objętego planem
-  linie rozgraniczające tereny o różnym sposobie użytkowania lub różnych funkcjach, ulice i place oraz tereny dla celów publicznych
-  orientacyjne granice terenów zieleni urządzonej




### LINIE ZABUDOWY

-  obowiązujące linie zabudowy
-  obowiązujące linie zabudowy z istniejącymi historycznymi elewacjami
-  obowiązujące linie zabudowy z obowiązującą rekonstrukcją historycznych elewacji
-  nieprzekraczalne linie zabudowy

### TERENY KOMUNIKACYJNE

- KUG Ulice główne
- KUZ Ulice zbiorcze
- KUL Ulice lokalne
- KUD Ulice dojazdowe
- KS Parkingi
- KP Tereny komunikacji pieszej
-  Ciągi piesze nie związane z ulicami


### INNE OZNACZENIA

-  Obiekty wpisane do Rejestru Zabytków
-  Zabudowa do wyburzenia
-  Przejścia bramowe







ZA ZGODNOŚĆ:  
CZŁONEK ZARZĄDKU  
GMINY WAPYŁAWA-CENTRUM

*[Signature]*  
22.10.2002

## OZNACZENIA LITEROWE I CYFROWE TERENÓW O RÓŻNYM SPOSOBIE UŻYTKOWANIA

-  42 Numery działek wg ewidencji gruntów
- IV Numer obszaru
- I2 Numer terenu w obszarze
- N18 Numery policyjne
- Mw Tereny mieszkalnictwa wielorodzinnego
- Tereny usług:
- UA Administracyjnych
- UB Biurowych
- UF Obsługi finansowej (banki)
- UKr Kultu religijnego
- UKm Muzealnych
- ZZp Tereny zieleni publicznej

### ELEMENTY KOMPOZYCJI PRZESTRZENNEJ

-  Skarpa
-  Pomniki istniejące
-  Fontanna istniejąca
-  Istniejący "Południk"
-  Istniejący historyczny wlot czerpni powietrza
-  Fontanna projektowana

### DOMINANTY

-  Wieża zegarowa
-  Pomnik Bohaterów Warszawy - NIKE