

LEGENDA:



GRANICA TERENU OBJĘTEGO OPRACOWANIEM

LINIE ROZGRANICZAJĄCE TERENÓW O RÓŻNYM SPOSOBIE ZAGOSPODAROWANIA:



GRANICE DZIAŁEK - OBOWIĄZUJĄCE

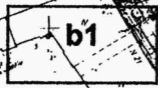


GRANICE WEWNĘTRZNYCH PODZIAŁÓW WYZNACZAJĄCE CZĘŚCI DZIAŁEK - PROPONOWANE

OZNACZENIA DZIAŁEK I OBSZARÓW:



TERENY PRZEZNACZONE DO ZACHOWANIA LUB ADAPTACJI ISTNIEJĄCEJ ZABUDOWY (OZNACZENIA DZIAŁEK)



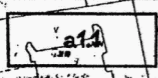
TERENY PRZEKSZTAŁCANE LUB PRZEZNACZONE POD NOWE INWESTYCJE (OZNACZENIA DZIAŁEK)



TERENY NOWEJ ZABUDOWY



TERENY PRZEKSZTAŁCANE, PRZEWIDZIANE POD PARKINGI PODZIEMNE I ZIELEŃ



OZNACZENIE WEWNĘTRZNYCH PODZIAŁÓW DZIAŁEK


PRZEZNACZENIE TERENÓW:




TERENY MIESZKANIOWE Z USŁUGAMI



TERENY USŁUG HANDLU I BIURO



TERENY USŁUG OŚWIATY



TERENY USŁUG GASTRONOMII



TERENY ZIELENI OSIEBLOWEJ I PRZYDOMOWEJ I REKREACYJNEJ



TERENY WEWNĘTRZNYCH PODWÓREK



**TERENY KOMUNIKACJI:
- ULICE ZBIORCZE
- ULICE LOKALNE
- PLACE MIEJSKIE**

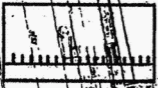
LINIE ZABUDOWY:



OBOWIĄZUJĄCA LINIA ZABUDOWY CIĄGLEJ



NIEPRZEKRACZALNA LINIA ZABUDOWY



NIEPRZEKRACZALNA LINIA ZABUDOWY WYSUNIĘTEGO PARTERU (do wysokości 7m)


ZABUDOWA:



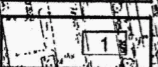
BUDYNKI ISTNIEJĄCE DO ZACHOWANIA



BUDYNKI ISTNIEJĄCE DO LIKWIDACJI

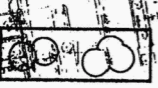


ELEWACJE DO ZACHOWANIA



NUMERY POLICYJNE BUDYNKÓW

ZIELEŃ:



DRZEWA I GRUPY DRZEW



SZPALERY DRZEW I ZIELEŃ NA TERENIE ULIC I PLACÓW