



















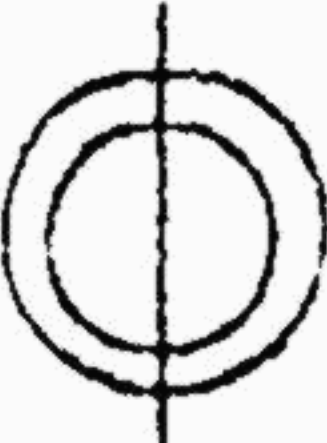
USTALENIA OBOWIĄZUJĄCE PLANU:

-  granica terenu objętego planem
-  linie rozgraniczające tereny o różnym sposobie użytkowania
-  obowiązujące linie zabudowy
-  nieprzekraczalne linie zabudowy
-  lokalizacje dominant przestrzennych
-  tereny pasaży i placów publicznych
-  strefa publicznie dostępnych otwartych parterów budynków
-  ciągi piesze
-  ciągi piesze przez budynki
-  lokalizacja szpalerów zieleni

FUNKCJE TERENU:

-  AUC- tereny zabudowy śródmiejskiej, obiektów administracyjnych oraz usług.
-  AUC/MWU- tereny zabudowy śródmiejskiej, mieszkaniowej wielorodzinnej i administracyjnej oraz usług
-  AUC/UK- tereny zabudowy śródmiejskiej, obiektów administracyjnych i usług wraz z funkcją kultury
-  KU- tereny komunikacyjne

ELEMENTY INFORMACYJNE PLANU:

-  układ ścian zewnętrznych metra
-  przebieg linii tramwajowej
-  strefa ochrony konserwatorskiej
-  przystanki komunikacji miejskiej
-  oś stacji metra