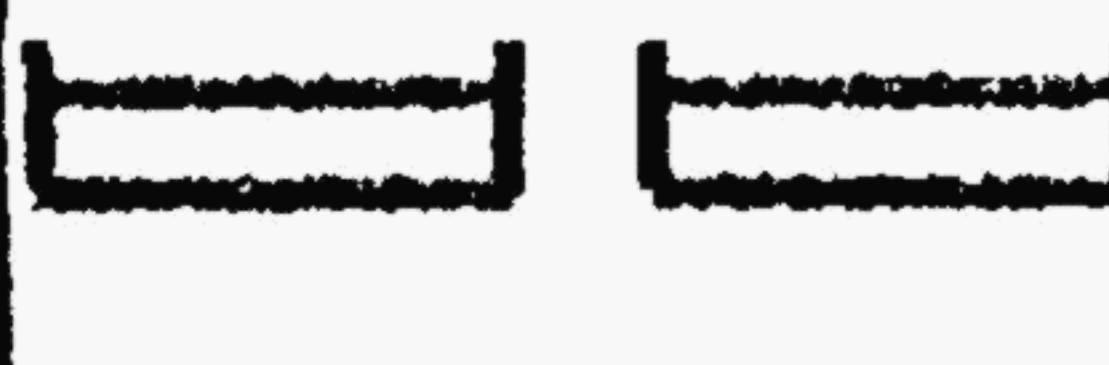





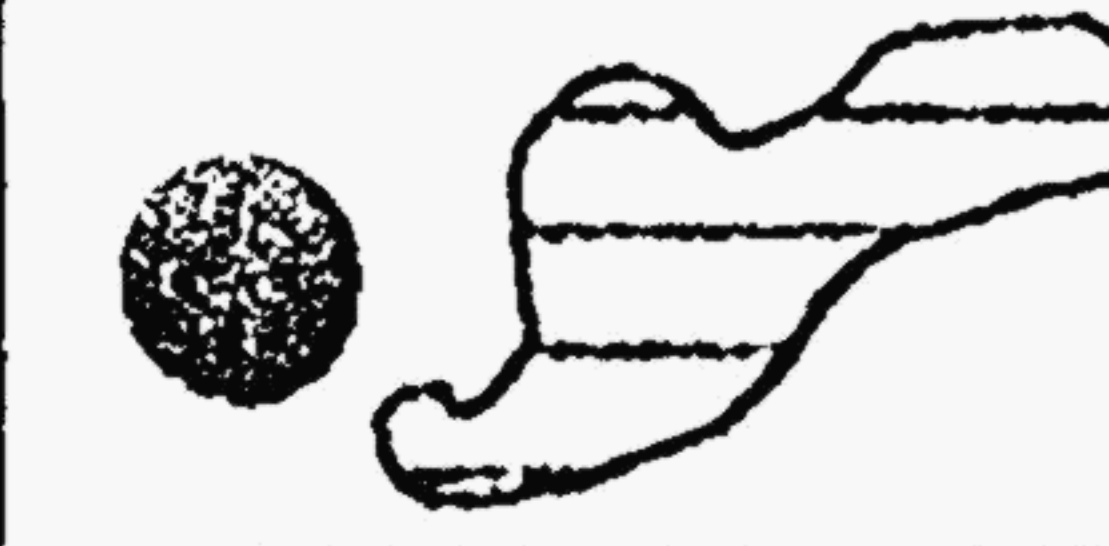







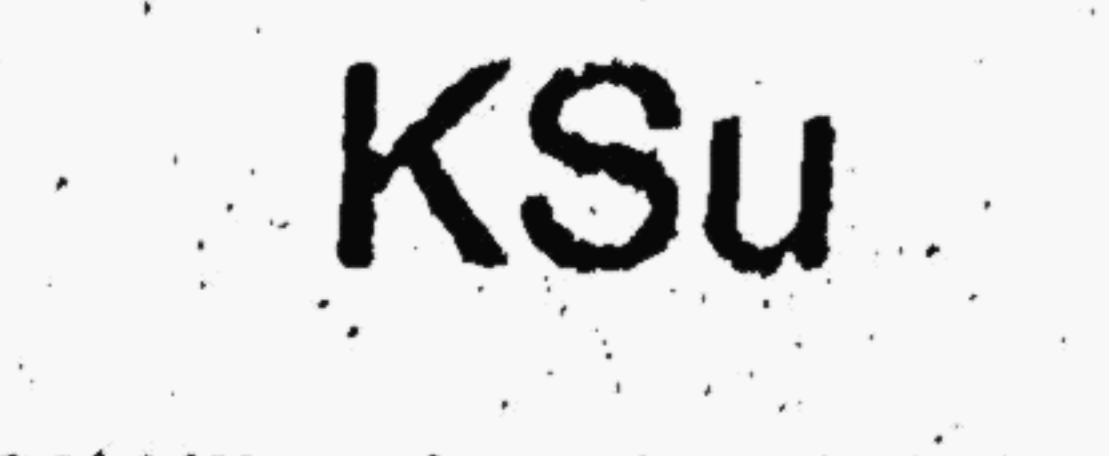



OBOWIĄZUJĄCE ELEMENTY PLANU






OZNACZENIA LINIOWE

	GRANICA TERENU OBJĘTEGO PLANEM
	LINIE ROZGRANICZAJĄCE TERENY O ODMIENNYM SPOSOBIE UŻYTKOWANIA
	NIEPRZEKRACZALNE LINIE ZABUDOWY
5KUz	KLASYFIKACJA FUNKCJONALNA ULIC
	KIERUNKI OBOWIĄZUJĄCYCH ŚCIEŻEK ROWEROWYCH
	KIERUNKI OBOWIĄZUJĄCYCH CIĄGÓW PIESZYCH
	POMNIKI PRZYRODY ZE STREFĄ OCHRONNĄ
	CENNE DRZEWA DO BEZWGLĘDNEGO ZACHOWANIA
	SZPALERY PRZYULICZNEJ ZIELENI WYSOKIEJ
	WARSZAWSKA STREFA KRAJOBRAZU CHRONIONEGO
	NIEZBĘDNE POWIĄZANIA TERENÓW ZIELENI

TERENY

	MWU	ZABUDOWY MIESZKANIOWEJ WIELORODZINNEJ WRAZ Z TOWARZYSZĄCYMI USŁUGAMI
	MU	ZABUDOWY MIESZKANIOWEJ JEDNORODZINNEJ WRAZ Z TOWARZYSZĄCYMI USŁUGAMI
	UO	USŁUG OŚWIATY
	UT	USŁUG TECHNICZNYCH MIASTA
	KSu	USŁUG KOMUNIKACYJNYCH
	ZP	ZIELENI PARKOWEJ

OZNACZENIA INFORMACYJNE I POSTULATYWNE PLANU

	ADAPTOWANE GRANICE PODZIAŁÓW WŁASNOŚCIOWYCH
	STREFY POSTULOWANEJ LOKALIZACJI USŁUG W PARTERACH BUDYNKÓW
	GEOMETRYCZNY UKŁAD JEZDNI I ZATOK POSTOJOWYCH
	REJONY PRZYSTANKÓW AUTOBUSOWYCH
	BUDYNKI PROJEKTOWANE W/G ZOBOWIĄZAŃ FORMALNO PRAWNYCH