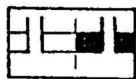



# LEGENDA:



GRANICA TERENU OBJĘTEGO PLANEM


## USTALENIA PLANU:



LINIE ROZGRANICZAJĄCE TERENY O RÓŻNYCH FUNKCJACH



TERENY ZABUDOWY USŁUGOWO - MIESZKANIOWEJ



TERENY ZABUDOWY USŁUGOWEJ



TERENY KOMUNIKACJI



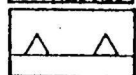
TERENY EKSPONOWANE W KRAJOBRAZIE MIASTA




CENNE DRZEWA DO ZACHOWANIA



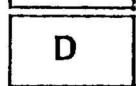
TERENY INTENSYWNIE ZADRZEWIONE DO ZACHOWANIA



NIEPRZEKRACZALNA LINIA ZABUDOWY DLA ZABUDOWY MIESZKANIOWEJ




NIEPRZEKRACZALNA LINIA ZABUDOWY DLA ZABUDOWY USŁUGOWEJ



DROGI DOJAZDOWE

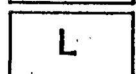
## ELEMENTY INFORMACYJNE PLANU:



PROPONOWANY PRZEBIEG ŚCIEŻKI ROWEROWEJ



DROGI GŁÓWNE RUCHU PRZYSPIESZONEGO



DROGI LOKALNE