


LEGENDA




GRANICA PLANU


I. USTALENIA OBOWIAZUJĄCE PLANU




LINIE ROZGRANICZAJĄCE TERENY O RÓŻNYCH FUNKCJACH



NIEPRZEKRACZALNE LINIE ZABUDOWY




GRANICE STREF UCIAŹLIWOŚCI OD ISTN. LINII ENERGETYCZNYCH W. N.




TERENY EKSPONOWANE W KRAJOBRAZIE MIASTA



ZESPOŁY WARTOŚCIOWEJ ZIELENI (WYMAGANA INWENTARYZACJA Z WALORYZACJĄ)



STANOWISKA ARCHEOLOGICZNE OBJĘTE OCHRONĄ KONSERWATORSKĄ



ZASIĘG POTENCJALNEGO ZAGROŻENIA POWODZIOWEGO (TZW. WODY STULETNIĘ)


OBSZARY FUNKCJONALNE:



OBSZARY USŁUGOWO - TECHNICZNE




OBSZARY PRZEMYSŁOWO - TECHNICZNE



OBSZARY USŁUGOWE



DOPUSZCZALNA LOKALIZACJA FUNKCJI MIESZKANIOWEJ



TERENY TRAS KOMUNIKACJI SAMOCHODOWEJ




TERENY URZADZEŃ KOMUNIKACJI SAMOCHODOWEJ Z ZIELENIA




TERENY KOMUNIKACJI KOLEJOWEJ

KLASYFIKACJA ULIC:



ULICE LOKALNE



ULICE DOJAZDOWE


II. ELEMENTY INFORMACYJNE PLANU



LINIE ENERGETYCZNE W. N. 110 KV



LINIE ENERGETYCZNE W. N. 220 KV




GRANICE DZIAŁEK EWIDENCYJNYCH



NUMERY DZIAŁEK EWIDENCYJNYCH

ISTNIEJĄCE BUDYNKI:



MIESZKALNE



USŁUGOWO - MIESZKALNE



USŁUGOWE, BIUROWE



ISTN. STACJE TRAFÓ



PROPONOWANE KIERUNKI OBSŁUGI KOMUNIKACYJNEJ



ULICE GŁÓWNE



ULICE GŁÓWNE RUCHU PRZYSPIESZONEGO