
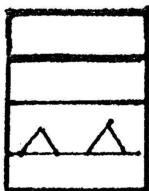


LEGENDA:



Granice terenu objętego planem miejscowym

USTALENIA OBOWIAZUJACE



linie rozgraniczające tereny o różnych funkcjach i sposobie zagospodarowania

nieprzekraczalne linie zabudowy



tereny projektowanej zabudowy mieszkaniowej jednorodzinnej



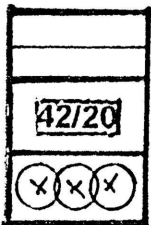
tereny komunikacji samochodowej

klasyfikacja ulic:

L ulice o funkcji lokalnej

Z ulice o funkcji zbiorczej

ELEMENTY INFORMACYJNE



Istniejące podziały działek

42/20

Numery działek ewidencyjnych

Preferowana lokalizacja zieleni izolacyjnej

