



LEGENDA:


INFORMACJE OGÓLNE

 GRANICA TERENU OBJĘTEGO PLANEM

I. USTALENIA PLANU

 LINIE ROZGRANICZAJĄCE TERENY O RÓŻNYCH FUNKCJACH – ŚCIŚLE OKREŚLONE

 LINIE ROZGRANICZAJĄCE TERENY O RÓŻNYCH FUNKCJACH – ORIENTACYJNE


 GRANICE STREF UCIAŹLIWOŚCI OD TRAS KOMUNIKACYJNYCH

 NIEPRZEKRACZALNE LINIE ZABUDOWY

 TERENY EKSPONOWANE W KRAJOBRAZIE MIASTA


 TRASA II LINII METRA WRAZ ZE STACJAMI

 ZASIĘG TERENÓW OBJĘTYCH OBOWIĄZKIEM ZACHOWANIA MINIMUM 60% POWIERZCHNI BIOLOGICZNIE CZYNNEJ

 POMNIKI PRZYRODY

 DRZEWA O CHARAKTERZE POMNIKOWYM


 ZIELEŃ WARTOŚCIOWA

 FUNKCJE DOPUSZCZALNE LUB UZUPEŁNIAJĄCE

II. OBOWIĄZUJĄCE PRZEZNACZENIE TERENÓW

 TERENY ZABUDOWY MIESZKANIOWEJ WIELORODZINNEJ


 TERENY ZABUDOWY MIESZKANIOWA JEDNORODZINNEJ O WYSOKIEJ I ŚREDNIEJ INTENSYWNOŚCI

 TERENY USŁUG NIEUCIAŹLIWYCH

 TERENY USŁUG OŚWIATY

 PARKINGI


 TERENY URZĄDZEŃ KOMUNIKACJI MIEJSKIEJ (STACJA METRA „WINNICA” I PĘTLA AUTOBUSOWA)

 ZIELEŃ NA OBSZARZE ZAINWESTOWANIA


 TERENY LEŚNE


 TERENY TRAS KOMUNIKACYJNYCH


III. ELEMENTY INFORMACYJNE PLANU


 LINIE PODZIAŁÓW GEODEZYJNYCH I NUMERY DZIAŁEK


 TERENY PREFEROWANEJ ZABUDOWY USŁUGOWEJ


 JEZDNIEM I DOJAZDY O ORIENTACYJNYCH PRZEBIEGACH


 JEZDNIEM O OKREŚLONYM PRZEBIEGU


 PRZYSTANKI KOMUNIKACJI MIEJSKIEJ AUTOBUSOWEJ I METRA


 ISTNIEJĄCE I PROJEKTOWANE STACJE TRANSFORMATOROWE


 ISTNIEJĄCE BUDYNKI PRZEZNACZONE DO ADAPTACJI STAŁEJ

 ISTNIEJĄCE BUDYNKI PRZEZNACZONE DO ADAPTACJI CZASOWEJ

 ULICE GŁÓWNE RUCHU PRZYSPIESZONEGO

 ULICE ZBIORCZE

 ULICE LOKALNE

 ULICE DOJAZDOWE