



LEGENDA:




GRANICA PLANU

I. USTALENIA OBOWIĄZUJĄCE PLANU




LINIE ROZGRANICZAJĄCE TERENY O RÓŻNYCH FUNKCJACH



GRANICE STREF UCIAŻLIWOŚCI OD UKŁADU KOMUNIKACYJNEGO



NIEPRZEKRACZALNE LINIE ZABUDOWY DLA OBIEKTÓW MIESZKALNYCH



NIEPRZEKRACZALNE LINIE ZABUDOWY DLA OBIEKTÓW USŁUGOWYCH



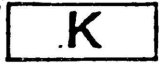
TEREN EKSPONOWANY PRZY GŁÓWNEJ TRASIE WYLOTOWEJ Z MIASTA

43

OBSZARY FUNKCJONALNE



OBSZARY ZABUDOWY MIESZKANIOWEJ

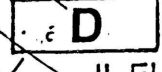


TERENY TRAS. KOMUNIKACJI SAMOCHODOWEJ

KLASYFIKACJA ULIC




ULICE LOKALNE




ULICE DOJAZDOWE

II. ELEMENTY INFORMACYJNE PLANU



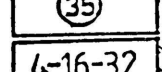
USŁUGI



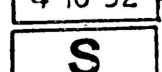
DROGI DOJAZDOWE (PROPON. OBSŁUGA KOMUNIKACYJNA)



PROPOŃOWANY KIERUNEK OBSŁUGI KOMUNIKACYJNEJ



NUMERY EWIDENCYJNE DZIAŁEK



NUMERY OBREBÓW GEODEZYJNYCH



PROJ. PRZEDŁUŻENIE UL. ŚW. WINCENTEC (TRASA EKSPRESOWA)