


## LEGENDA:

 - GRANICE TERENU OBJĘTEGO MIEJSCOWYM PLANEM ZAGOSPODAROWANIA PRZESTRZENNEGO



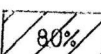
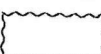
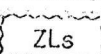

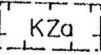
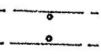
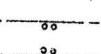

## USTALENIA OBOWIAZUJĄCE:

 - LINIE ROZGRANICZAJĄCE OBSZARY O RÓŻNYCH FUNKCJACH I SPOSOBIE ZAGOSPODAROWANIA

## OBSZARY FUNKCJONALNE:

- Up** - OBSZARY USŁUG PUBLICZNYCH
- U** - OBSZARY USŁUGOWE
- MU** - OBSZARY MIESZKANIOWO-USŁUGOWE
- M** - OBSZARY MIESZKANIOWE
- O** - OBSZARY REKREACYJNO - WYPOCZYNKOWE
- UT** - OBSZARY USŁUG TECHNICZNYCH
- W** - OBSZARY WÓD OTWARTYCH
- K** - OBSZARY KOMUNIKACJI KOŁOWEJ







## INNE USTALENIA PLANU:

-  - NAKAZ KSZTAŁTOWANIA WSKAZANYCH PIERZEI ULIC JAKO REPREZENTACYJNYCH W FORMIE I WYKOŃCZENIU ARCHITEKTONICZNYM
-  - ZALECENIE LOKALIZACJI OBIEKTÓW USŁUGOWYCH, REPREZENTACYJNYCH W FORMIE I WYKOŃCZENIU ARCHITEKTONICZNYM, OD STRONY ULIC I TRAS KOMUNIKACYJNYCH
-  - TERENY, GDZIE OBOWIAZUJE NAKAZ ZACHOWANIA MIN. 80% UDZIAŁU POWIERZCHNI BIOLOGICZNIE CZYMNEJ
-  - TERENY ZADRZEWIONE DO ADAPTACJI NA ZIELEŃ MIEJSKĄ
-  - TEREN C KLASYFIKACJI EWIDENCYJNEJ LASU (ZLs) DO ADAPTACJI NA PARK LEŚNY
-  - NAKAZ KSZTAŁTOWANIA CIĄGÓW PRZYRODNICZYCH
-  - TERENY STANOWISK ARCHEOLOGICZNYCH
-  - STREFA BEZPIECZEŃSTWA OD GAZOCIĄGU WYSOKIEGO CIŚNIENIA, W KTÓREJ OBOWIAZUJE ZAKAZ REALIZACJI OBIEKTÓW KUBATUROWYCH
-  - STREFA BEZPIECZEŃSTWA OD GAZOCIĄGU WYSOKIEGO CIŚNIENIA, W KTÓREJ DOPUSZCZA SIĘ REALIZACJĘ OBIEKTÓW KUBATUROWYCH ( PO UZGODNIENIU Z M.Z.G)
-  - STREFA UCIAŹLIWOŚCI 19 M OD LINII ELEKTROENERGETYCZNEJ WYSOKIEGO NAPIĘCIA 110 kV

## KOMUNIKACJA - KLASYFIKACJA ULIC:

- KG** - DROGI GŁÓWNE
- KZ** - DROGI ZBIORCZE
- KL** - DROGI LOKALNE

## ELEMENTY INFORMACYJNE:

-  - LINIE ROZGRANICZAJĄCE OBSZARY O RÓŻNYM SPOSOBIE ZAGOSPODAROWANIA OKREŚLONE NIEOBLIGATORYJNIE (INFORMACYJNIE)
-  - PRZEBIEG LINII GAZOCIĄGU WYSOKIEGO CIŚNIENIA ø 500
-  - PRZEBIEG LINII ELEKTROENERGETYCZNEJ WYSOKIEGO NAPIĘCIA 110 kV
-  - LOKALIZACJA LOKALNEJ OCZYSZCZALNI SCIEKÓW
- KS** - DROGA EKSPRESOWA
- KGP** - DROGA GŁÓWNA RUCHU PRZYSPIESZONEGO
-  - PROPOZYCJONOWANE KIERUNKI ODRODOZI KOMUNIKACYJNEJ
-  - ISTNIEJĄCA ŚCIEŻKA ROWEROWA