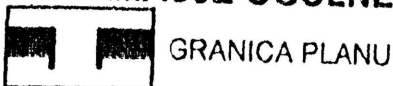









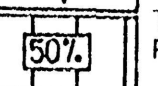
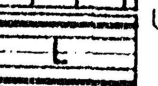


# LEGENDA:







## INFORMACJE OGÓLNE



## USTALENIA PLANU

-  LINIE ROZGRANICZAJĄCE TERENY O RÓŻNYCH FUNKCJACH - ŚCIŚLE OKREŚLONE
-  LINIE ROZGRANICZAJĄCE TERENY O RÓŻNYCH FUNKCJACH - ORIENTACYJNE
-  TERENY PROJEKTOWANEJ ZABUDOWY MIESZKANIOWEJ
-  TERENY ZABUDOWY MIESZKANIOWO - USŁUGOWEJ
-  TERENY KOMUNIKACJI SAMOCHODOWEJ
-  TERENY ZWARTEJ ZIELENI O ZRÓŻNICOWANEJ WARTOŚCI DO ZACHOWANIA
-  TERENY WÓD OTWARTYCH Z ZIELENIĄ TOWARZYSZĄCĄ
-  TERENY EKSPONOWANE W KRAJOBRAZIE MIASTA
-  GRANICA STREFY WYMIANY I REGENERACJI POWIETRZA
-  TERENY O OKREŚLONYM, MINIMALNYM NIEPRZEKRACZALNYM PROCENCIE ZIELNI RÓWNYM 50% POWIERZCHNI DZIAŁKI BRUTTO
-  ULICE LOKALNE

## ELEMENTY INFORMACYJNE PLANU

-  ISTNIEJĄCE DRZEWA DO ZACHOWANIA
-  ADAPTOWANE PODZIAŁY GEODEZYJNE
-  NUMERY EWIDENCYJNE DZIAŁEK
-  WEWNĘTRZNE DROGI DOJAZDOWE W RAMACH OSIEDLI (PRZEBIĘG NIEOBLIGATORYJNY)
-  PROPONOWANE KIERUNKI WEWNĘTRZNEJ OBSŁUGI KOMUNIKACYJNEJ ZESPOŁÓW MIESZKANIOWYCH
-  PROPONOWANY PRZEBIĘG ŚCIEŻKI ROWEROWEJ