


LEGENDA;


 **GRANICE OPRACOWANIA**

UJASSTAWIENIA PLANU MIEJSCOWEGO ZAGOSPODAROWANIA PRZESTRZENNEGO NOWODWORÓW WSCHODNICH CZ.II


 **LINIE ROZGRANICZAJĄCE TERENY O RÓŻNYCH FUNKCJACH I ZASADACH ZAGOSPODAROWANIA - ŚCIŚLE OKREŚLONE**

 **GRANICE STREF UCIAŹLIWOŚCI OD ULIC**

 **LINIE ENERGETYCZNE WYSOKIEGO NAPIĘCIA**


 **STREFY UCIAŹLIWOŚCI OD LINII WYSOKIEGO NAPIĘCIA**

 **NIEPRZEKRACZALNE LINIE ZABUDOWY**


 **PIERZEJE EKSPONOWANE W KRAJOBRAZIE GMINY**

 **TERENY, KTÓRYCH STAŁE ZAGOSPODAROWANIE BĘDZIE MOGŁO NASTĄPIĆ PO REALIZACJI PRZEWODÓW TŁOCZNYCH**

 **ULICE O OBOWIĄZUJĄCYM PRZEBIEGU**

 **ISTNIEJĄCE BUDYNKI PRZEZNACZONE DO ADAPTACJI STAŁEJ**

 **DRZEWA O SZCZEGÓLNYCH WALORACH PRZEZNACZONE DO BEZWZGLĘDNEGO ZACHOWANIA**


 **POZOSTAŁE WARTOŚCIOWE DRZEWA I GRUPY DRZEW**

 **CIĄG NIEZBĘDNYCH POWIĄZAŃ PRZYRODNICZYCH**


POW. TERENU	MIN LUB MAX WYSOKOŚĆ ZABUDOWY
-------------	-------------------------------

II. PRZEZNACZENIE TERENU

 **ZABUDOWA MIESZKANIOWA WIELORODZINNA**

 **ZABUDOWA MIESZKANIOWO JEDNORODZINNA**

 **ZABUDOWA MIESZKANIOWO-PENSJONATOWA**

 **USŁUGI NIEUCIAŹLIWE**

 **USŁUGI OŚWIATY**


 **USŁUGI SPORTU I REKREACJI**

 **OBIEKTY SAKRALNE**

 **PRZEPOMPOWNI "NOWODWORY"**

 **PARKINGI**


 **ZIELEŃ NA OBSZARZE ZAINWESTOWANIA**


 **ROWY I KANAŁY**


 **FUNKCJE DOPUSZCZALNE**


 **TERENY URZĄDZEŃ I TRAS KOMUNIKACYJNYCH**


III. ELEMENTY INFORMACYJNE.

 **LINIE PODZIAŁÓW GEODEZYJNYCH I NUMERY DZIAŁEK**

 **TERENY NA KTÓRYCH PREFEROWANA LOKALIZACJA USŁUG**


 **ULICE I DOJAZDY O ORIENTACYJNYCH PRZEBIEGACH**

 **MOŻLIWOŚCI DOJAZDÓW**

 **CIĄG PIESZO-ROWEROWY**

 **PRZYSTANKI KOMUNIKACJI PUBLICZNEJ MIEJSKIEJ**

 **STACJE TRAFI ISTNIEJĄCE I PROJEKTOWANE**

 **TERENY NA KTÓRYCH WODA GRUNTOWA MOŻE WYSTĘPOWAĆ POWYŻEJ 2M POD POZIOMEM TERENU**