


LEGENDA

 GRANICE OPRACOWANIA

LUSTALENIA PLANU MIEJSCOWEGO ZAGOSPODAROWANIA PRZESTRZENNEGO TERENU NOWODWORÓW WSCHODNICH CZ.I

 LINIE ROZGRANICZAJĄCE TERENY O RÓŻNYCH FUNKCJACH I ZASADACH ZAGOSPODAROWANIA - ŚCISŁE OKREŚLONE


 GRANICE STREF UCIAŹLIWOŚCI OD ULIC

 NIEPRZEKRACZALNE LINIE ZABUDOWY


 PIERZEJE EKSPONOWANE W KRAJOBRAZIE GMINY


 OBSZARY NA KTÓRYCH OBOWIĄZUJE ZACHOWANIE MIN. 40% POWIERZCHNI BIOLOGICZNIE CZYNNEJ

 ISTNIEJĄCE BUDYNKI PRZEZNACZONE DO ADAPTACJI STAŁEJ

 DRZEWA O SZCZEGÓLNYCH WALORACH PRZEZNACZONE DO BEZWZGLĘDNEGO ZACHOWANIA


 POZOSTAŁE WARTOŚCIOWE DRZEWA

 CIĄG NIEZBĘDNYCH POWIĄZAŃ PRZYRODNICZYCH


 ULICE O OBOWIĄZUJĄCYM PRZEBIEGU


POW. TERENU . MAX. LUB MIN. WYSOKOŚĆ ZABUDOWY

II. PRZEZNACZENIE TERENÓW

 ZABUDOWA MIESZKANIOWA WIELORODZINNA


 ZABUDOWA MIESZKANIOWA JEDNORODZINNA

 UŚCIGI NIEUCIĄŻLIWE

 PARKINGI

 ZIELEŃ NA OBSZARZE ZAINWESTOWANIA


 TERENY LEŚNE


 RÓW WINNICKI


 FUNKCJE DOPUSZCZAŁNE

 TERENY URZĄDZEŃ I TRAS KOMUNIKACYJNYCH

III. ELEMENTY INFORMACYJNE


 LINIE PODZIAŁÓW GEODEZYJNYCH I NUMERY DZIAŁEK

 TERENY NA KTÓRYCH PREFEROWANA LOKALIZACJA USŁUG


 ULICE I DOJAZDY O ORIENTACYJNYCH PRZEBIEGACH

 MOŻLIWOŚCI DOJAZDÓW

 CIĄG PIESZO-ROWEROWY

 PRZYSTANKI KOMUNIKACJI PUBLICZNEJ MIEJSKIEJ

 STACJE TRAFU ISTNIEJĄCE I PROJEKTOWANE

 TERENY, NA KTÓRYCH WODA GRUNTOWA MOŻE WYSTĘPOWAĆ POWYŻEJ 2 m POD POZIOMEM TERENU

Mapa sytuacyjno-wysokościowa w skali 1 : 1 000 w g. stanu archiwalnego

Województwo Mazowieckie, powiat Żyrardowski, gmina Żyrardów, ul. ...

Wzrost ...

Zestawiono ...