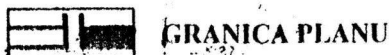





LEGENDA:



I. USTALENIA OBOWIĄZUJĄCE PLANU

-  LINIE ROZGRANICZAJĄCE TERENY O RÓŻNYCH FUNKCJACH (ŚCIŚLE OKREŚLONE)
-  LINIE ROZGRANICZAJĄCE TERENY O RÓŻNYCH FUNKCJACH (ORIENTACYJNE)
-  GRANICE STREF UCIAŹLIWOŚCI
-  NIEPRZEKRACZALNE LINIE ZABUDOWY DLA OBIEKTÓW MIESZKALNYCH
-  NIEPRZEKRACZALNE LINIE ZABUDOWY DLA OBIEKTÓW USŁUGOWYCH
-  TEREN EKSPONOWANY- PRZY GŁÓWNEJ TRASIE WYLOTOWEJ Z MIASTA
-  POJEDYNCZE DRZEWA I GRUPY DRZEW DO ZACHOWANIA

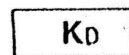






OBSZARY FUNKCJONALNE

-  OBSZARY ZABUDOWY MIESZKANIOWEJ
-  TEREN ZIELENI NADWODNEJ
-  TERENY TRAS KOMUNIKACJI SAMOCHODOWEJ

KLASYFIKACJA ULIC

-  ULICE LOKALNE

II. ELEMENTY INFORMACYJNE PLANU

-  DROGI DOJAZDOWE
-  USŁUGI
-  WODA
-  PROPONOWANE KIERUNKI OBSŁUGI KOMUNIKACYJNEJ
-  NUMERY DZIAŁEK EWIDENCYJNYCH
-  NUMERY OBREBÓW GEODEZYJNYCH
-  PROJ. PRZEDŁUŻENIE ULICY ŚW. WINCENTEGO (TRASA GŁÓWNA)