




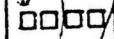



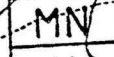
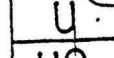



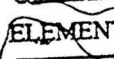
LEGENDA

USTALENIA OBOWIĄZUJĄCE PLANU

ELEMENTY LINIOWE:

-  GRANICE PLANU
-  LINIE ROZGRANICZAJĄCE TERENY O RÓŻNYCH PRZEZNACZENIACH
-  NIEPRZEKRACZALNA LINIA ZABUDOWY
-  GRANICE TERENÓW ZABUDOWY ZORGANIZOWANEJ
-  GRANICE TERENÓW NA KTÓRYCH OBOWIĄZUJE ZACHOWANIE MIN. 60% ZIELENI-BIOLOGICZNIE CZYNNEJ
-  GRANICA STREFY WYSTĘPOWANIA ZABYTKÓW ARCHEOLOGICZNYCH



PRZEZNACZENIA TERENÓW:

-  ZABUDOWA MIESZKANIOWA JEDNORODZINNA INTENSYWNA
-  ZABUDOWA MIESZKANIOWA JEDNORODZINNA EKSTENSYWNA
-  USŁUGI / HANDEL, RZEMIOSŁO, GASTRONOMIA /
-  USŁUGI OŚWIATY
-  ZIELEŃ
-  KOMUNIKACJA
-  WODY OTWARTE

ELEMENTY INNE:

-  GRUPY WARTOŚCIOWYCH DRZEW I KRZEWÓW DO ZACHOWANIA

KLASYFIKACJA ULIC:



-  ULICE ZBIORCZE
-  ULICE LOKALNE

ELEMENTY INFORMACYJNE PLANU




WYNIKAJĄCE ZE STANU ISTNIEJĄCEGO

-  BUDYNKI ISTNIEJĄCE MIESZKALNE I USŁUGOWE
-  ISTNIEJĄCE PODZIAŁY GEODEZYJNE
-  ŚLAD NIECZYNNYCH KANAŁÓW

PROJEKTOWANE

-  PREFEROWANA LOKALIZACJA USŁUG
-  ORIENTACYJNA LOKALIZACJA STACJI TRANSFOR. 150.4 KV

KOMUNIKACYJNE:

-  JEZDNIĘ O KRAWĘŻNIKACH WYSTAJĄCYCH
-  NIEOBLIGATORYJNY PRZEBIEG ULIC O FUNKCJACH LOKALNYCH
-  MIEJSCA WŁĄCZENIA ULIC DOJAZDOWYCH DO PODSTAWOWEGO UKŁADU KOMUNIKACYJNEGO OSIEDLA